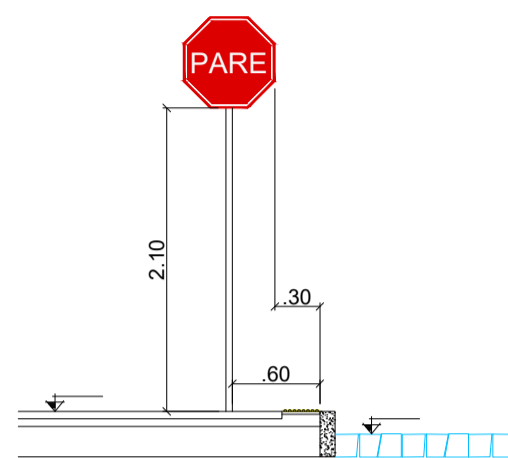
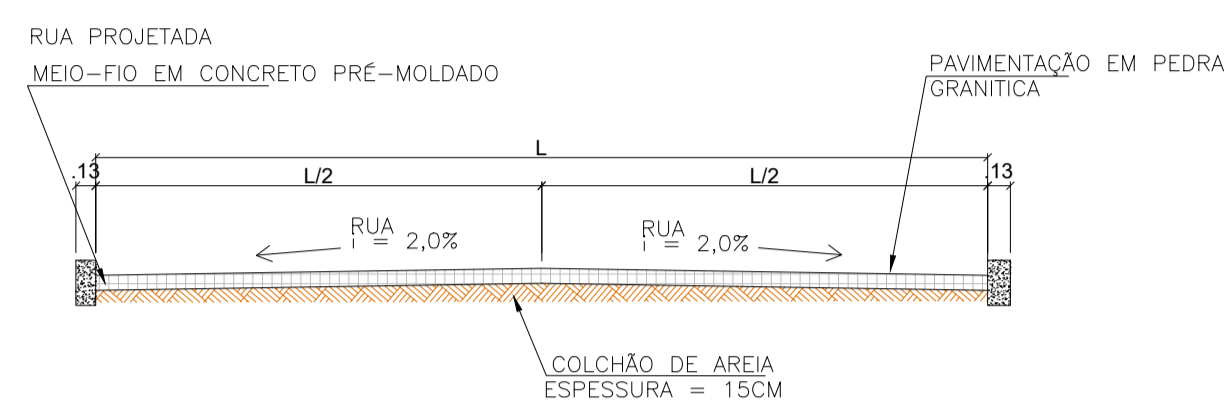


SINALIZAÇÃO VERTICAL
Escala: 1/25



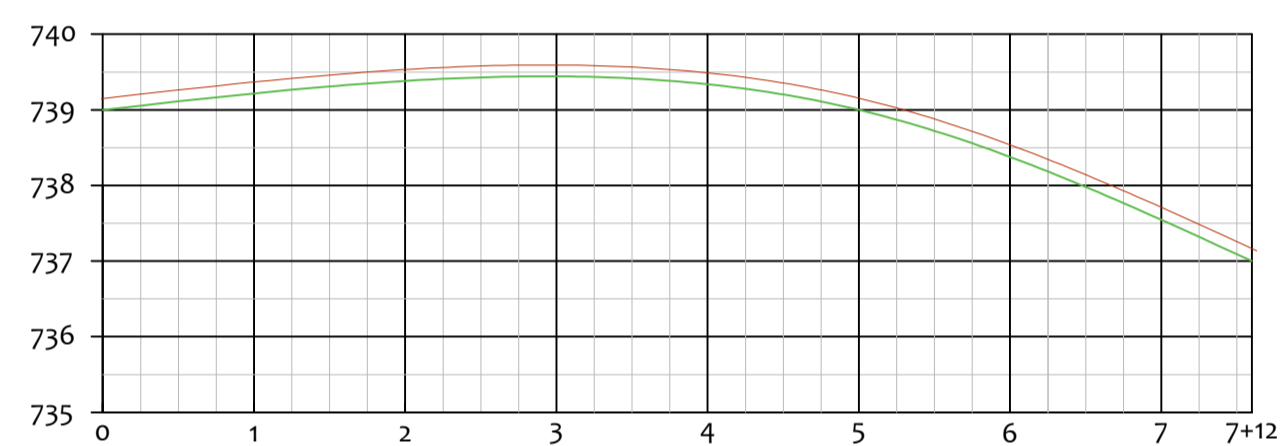
SINALIZAÇÃO VERTICAL
Escala: 1/50



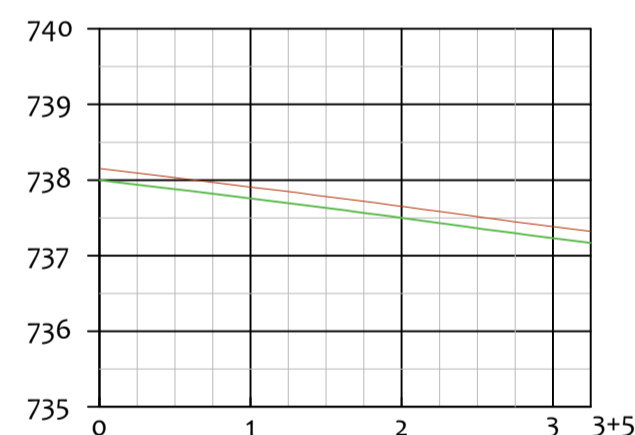
SEÇÃO TRANSVERSAL
Escala: 1/50



LOCALIZAÇÃO DO MUNICÍPIO NO MAPA ESTADUAL
Sem Escala



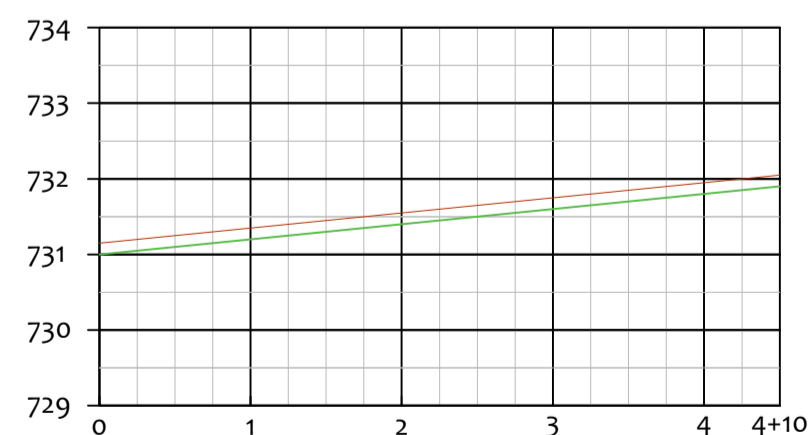
PERFIL LONGITUDINAL ESTACAS C/ 20 M
AV. MANOEL NASCIMENTO
— GREIDE APÓS PAVIMENTAÇÃO
— GREIDE TERRENO NATURAL
ESCALA NUMÉRICA: HORIZONTAL: 1/1000
VERTICAL: 1/100



PERFIL LONGITUDINAL ESTACAS C/ 20 M
AV. ADELINO RODRIGUES
— GREIDE APÓS PAVIMENTAÇÃO
— GREIDE TERRENO NATURAL
ESCALA NUMÉRICA: HORIZONTAL: 1/1000
VERTICAL: 1/100



PERFIL LONGITUDINAL ESTACAS C/ 20 M
RUA JOSÉ LAURENTINO DE PAULA
— GREIDE APÓS PAVIMENTAÇÃO
— GREIDE TERRENO NATURAL
ESCALA NUMÉRICA: HORIZONTAL: 1/1000
VERTICAL: 1/100



PERFIL LONGITUDINAL ESTACAS C/ 20 M
RUA JOSÉ FERNANDES
— GREIDE APÓS PAVIMENTAÇÃO
— GREIDE TERRENO NATURAL
ESCALA NUMÉRICA: HORIZONTAL: 1/1000
VERTICAL: 1/100



PERFIL LONGITUDINAL ESTACAS C/ 20 M
RUA ZACARIAS CLEMENTE DE MORAIS
— GREIDE APÓS PAVIMENTAÇÃO
— GREIDE TERRENO NATURAL
ESCALA NUMÉRICA: HORIZONTAL: 1/1000
VERTICAL: 1/100

Proprietário: _____

Autor: _____

Execução: _____

Fiscalização: _____

Título: PAVIMENTAÇÃO DE DIVERSAS RUAS NA ZONA URBANA DO MUNICÍPIO DE TENENTE LAURENTINO CRUZ - RN - EMENDA DEPUTADO JOÃO MAIA

Endereço: DIVERSAS RUAS URBANAS, NO MUNICÍPIO DE TENENTE LAURENTINO CRUZ/RN

Conteúdo: SESSÃO TRANSVERSAL, DETALHAMENTO

Prancha: **02**/₀₂

Desenho: **DIOGO ARAÚJO**

Escala: **INDICADAS**

Data: **MAIO/2026**

Modificação: _____ Observação: _____

DIREITOS AUTORAIS RESERVADOS: PROIBIDA QUALQUER MODIFICAÇÃO NO TODO OU EM PARTE, SEM AUTORIZAÇÃO POR ESCRITO DO AUTOR DO PROJETO.